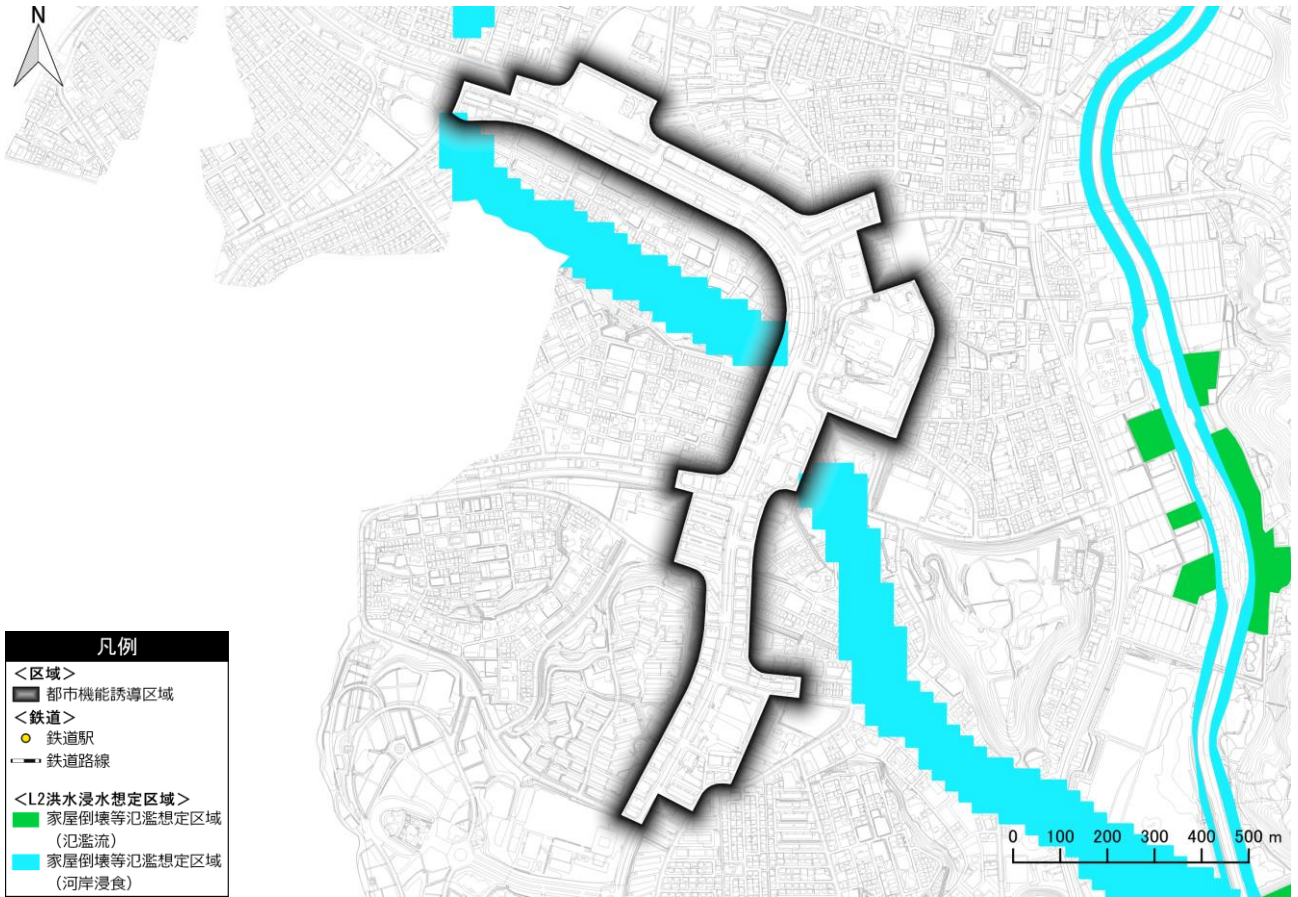


【都市機能誘導区域】

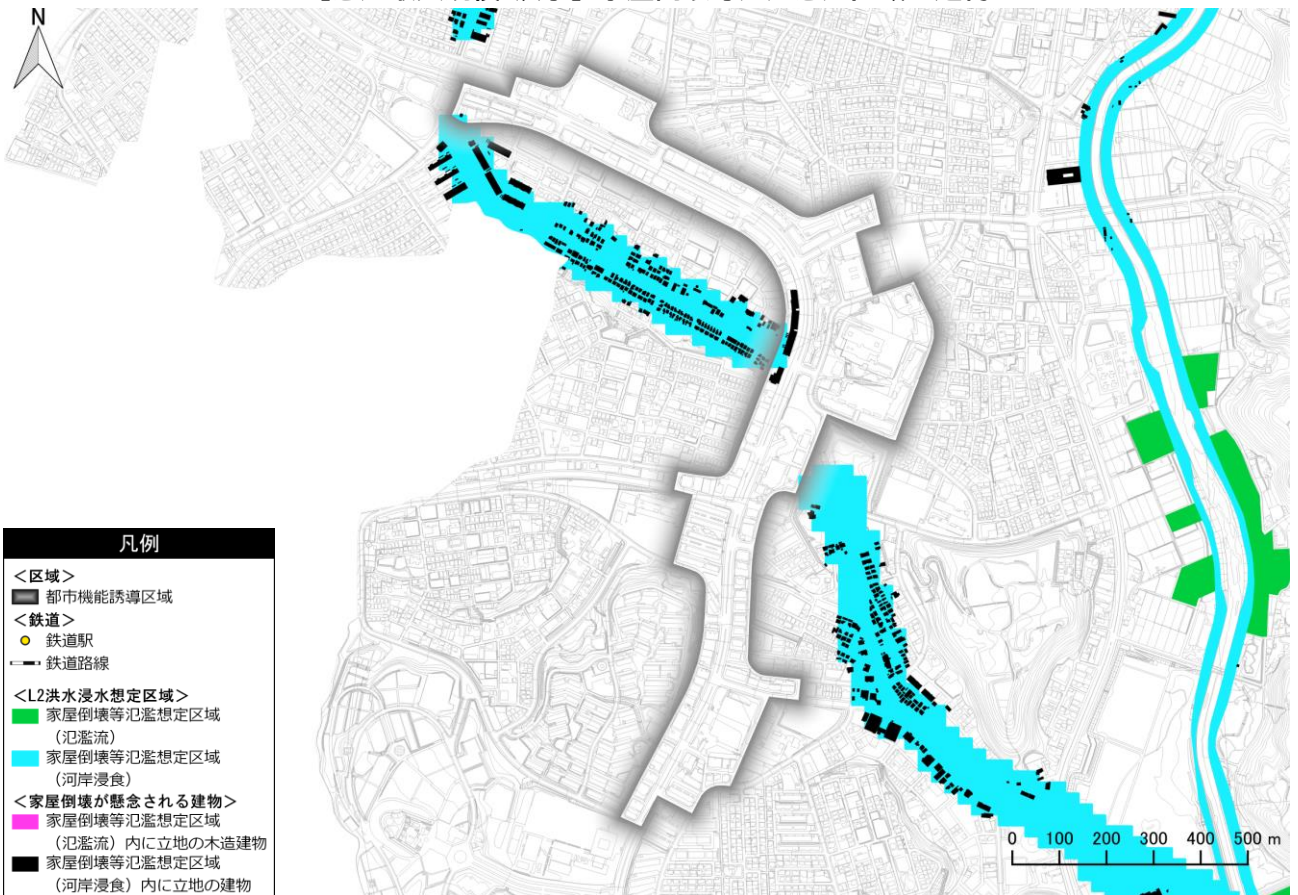
災害ハザードエリアと

湘南大庭地区拠点の関係性の整理

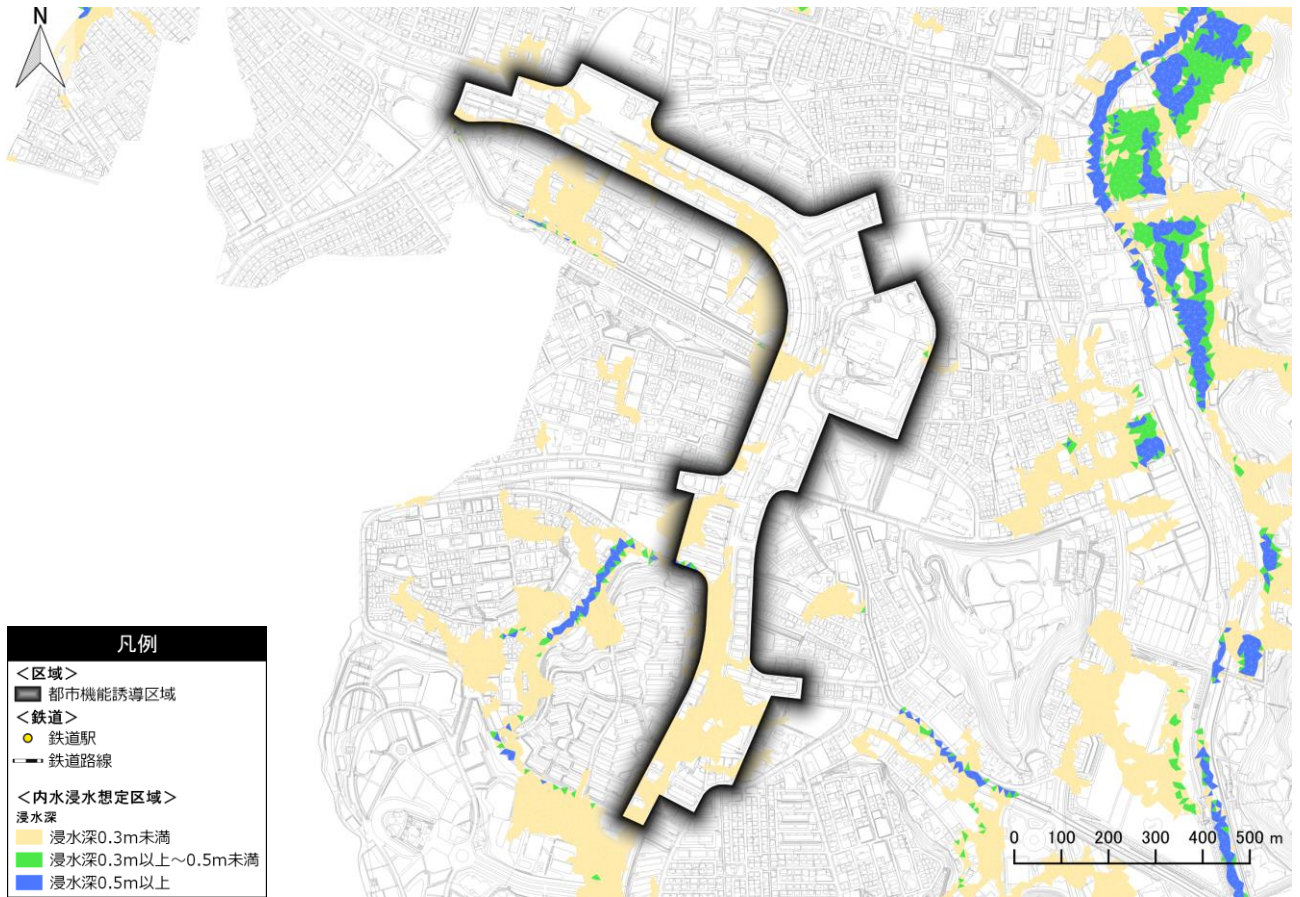
【想定最大規模 洪水】家屋倒壊等氾濫想定区域



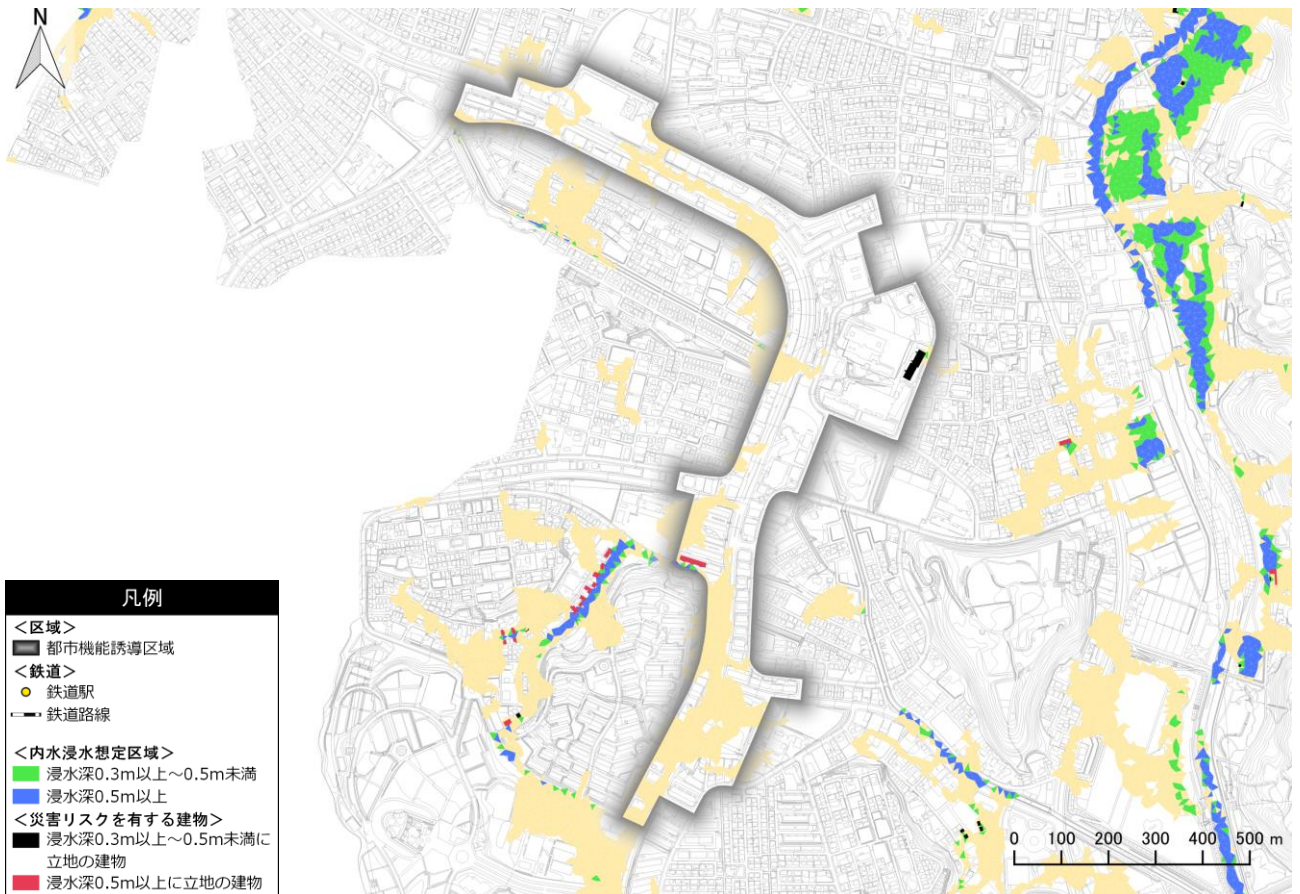
【想定最大規模 洪水】家屋倒壊等氾濫想定区域×建物



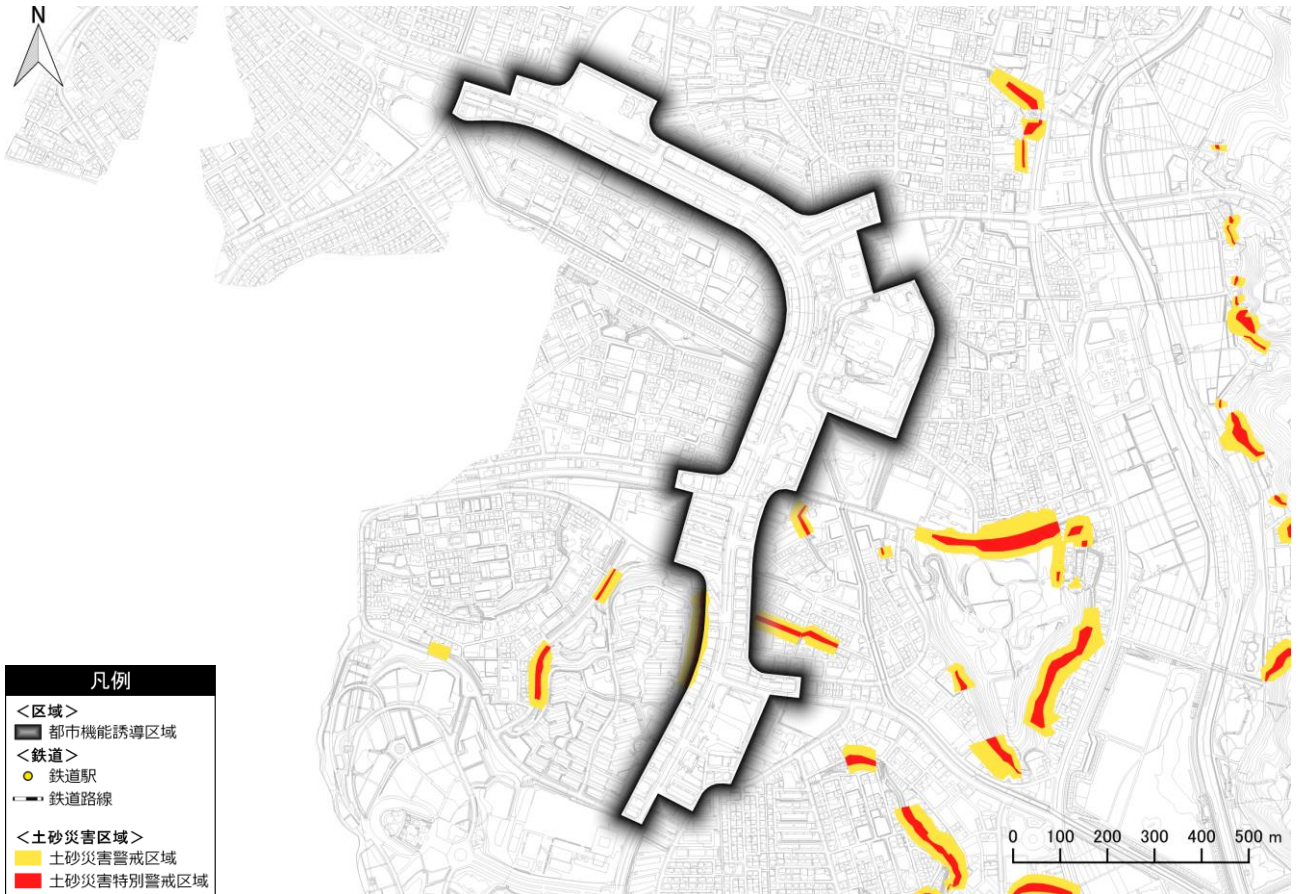
内水浸水想定区域



内水浸水想定区域×建物



土砂災害(特別)警戒区域



土砂災害(特別)警戒区域×建物

