

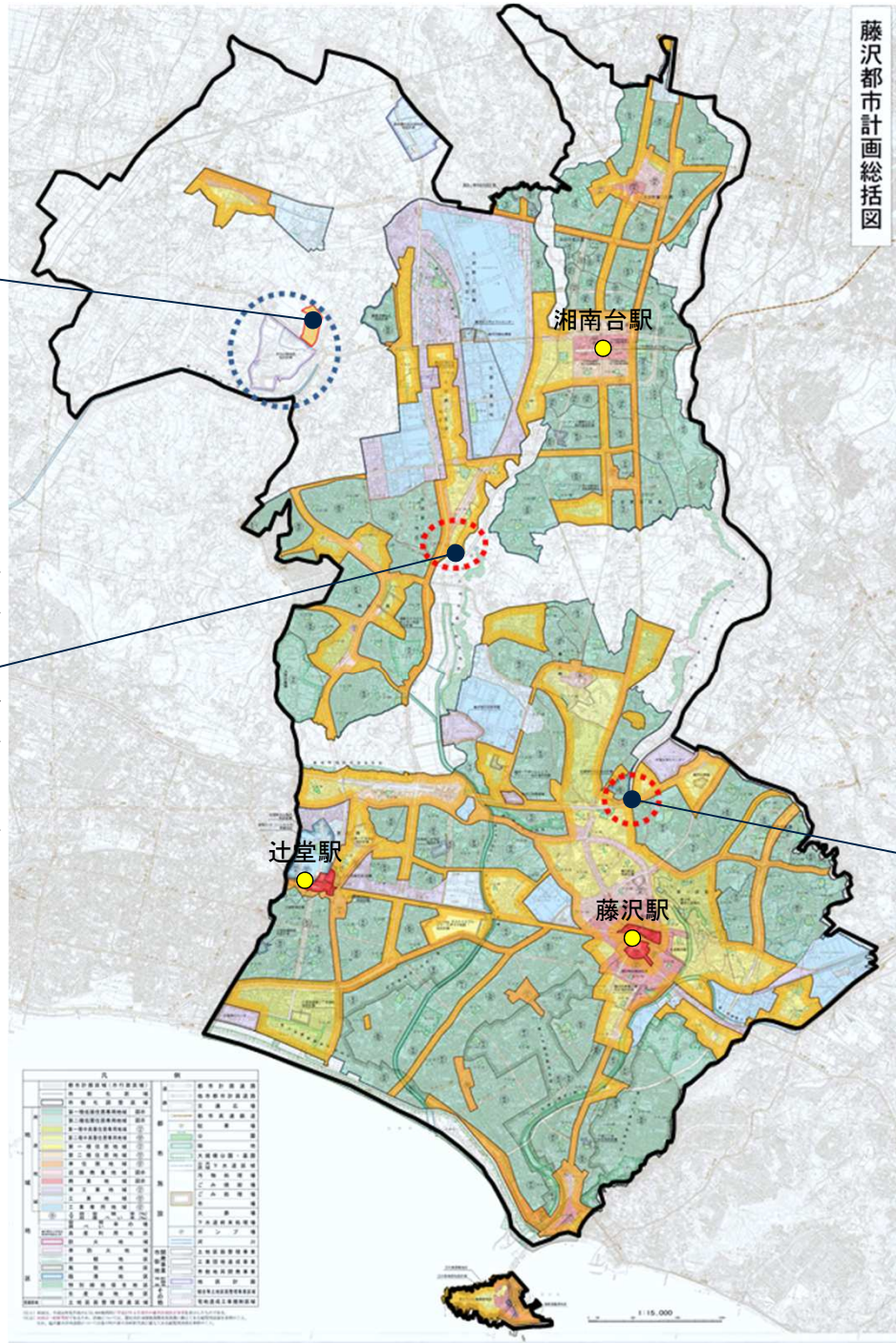
藤沢都市計画防火地域及び準防火地域の変更
(藤沢市決定)



位置図

No. 1	慶応義塾大学湘南藤沢キャンパス	面積 6.4 ha
準防火地域		

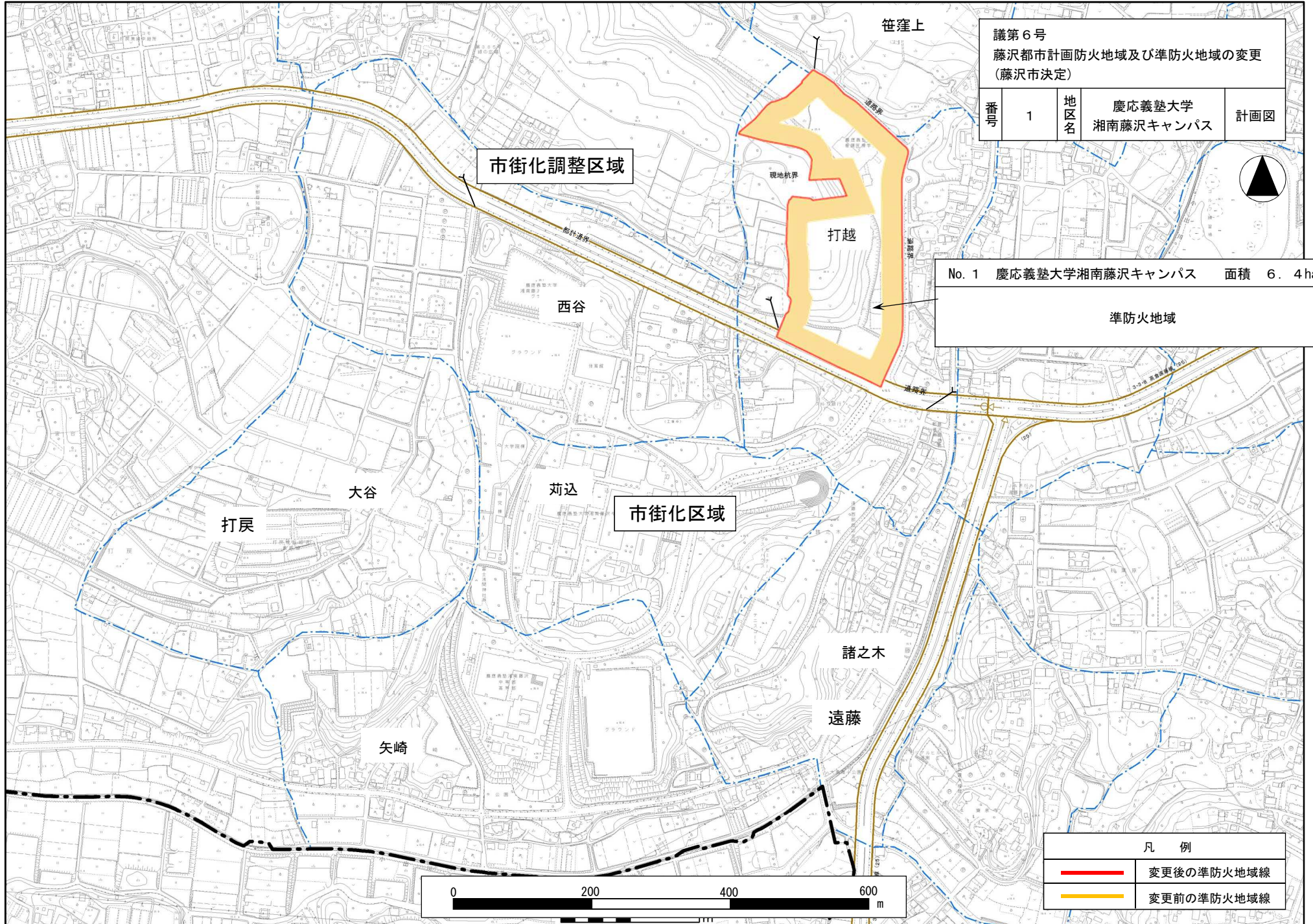
No. 101	石川292	面積 0.03 ha
準防火地域		
No. 102	石川393	面積 0.02 ha
準防火地域		

No. 104	今田23	面積 0.04 ha
準防火地域		

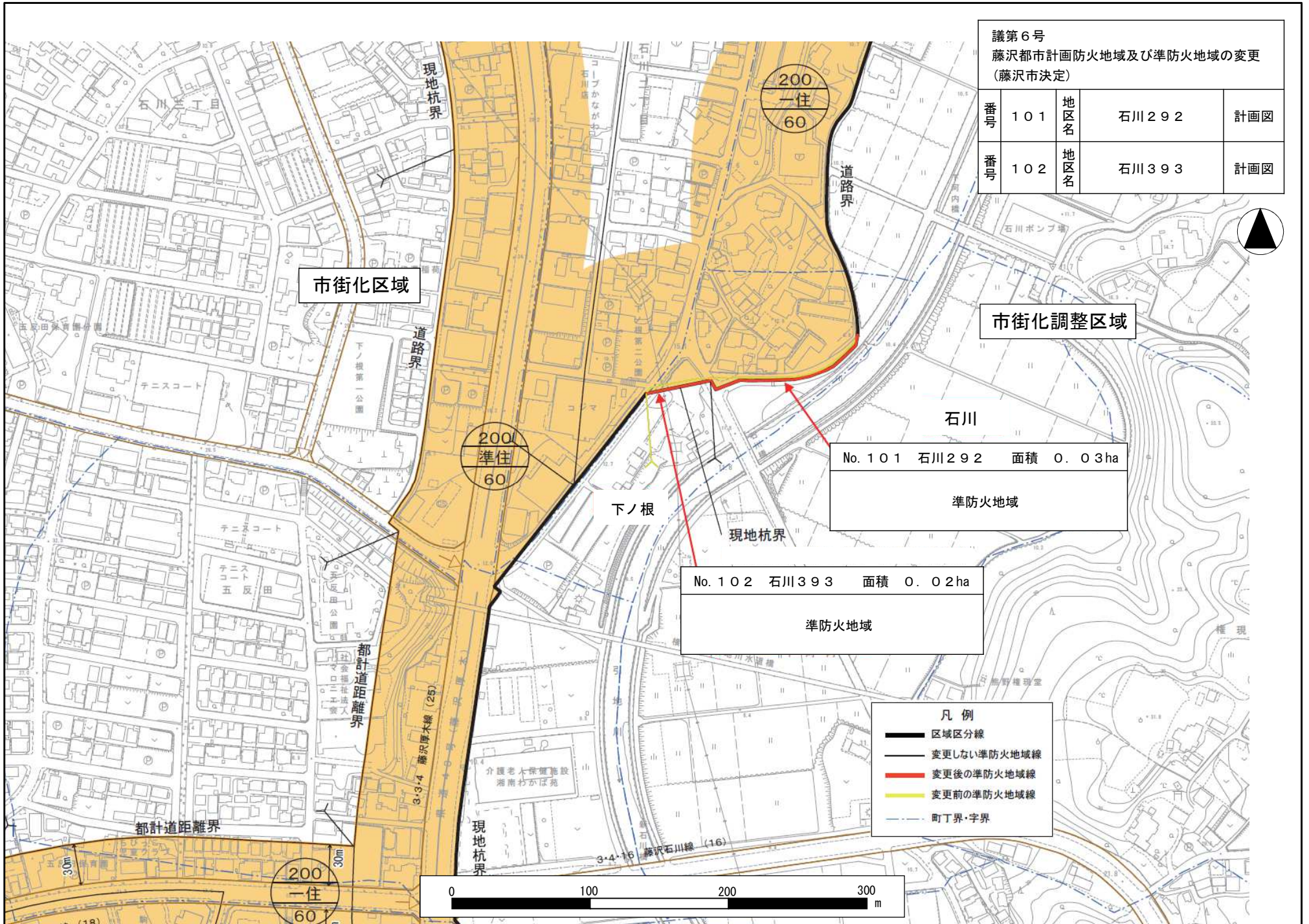


-  即時編入
-  事務的線引き見直し

計 画 図



計 画 図




議第6号
藤沢都市計画防火地域及び準防火地域の変更
(藤沢市決定)

番号	101	地区名	石川292	計画図
番号	102	地区名	石川393	計画図

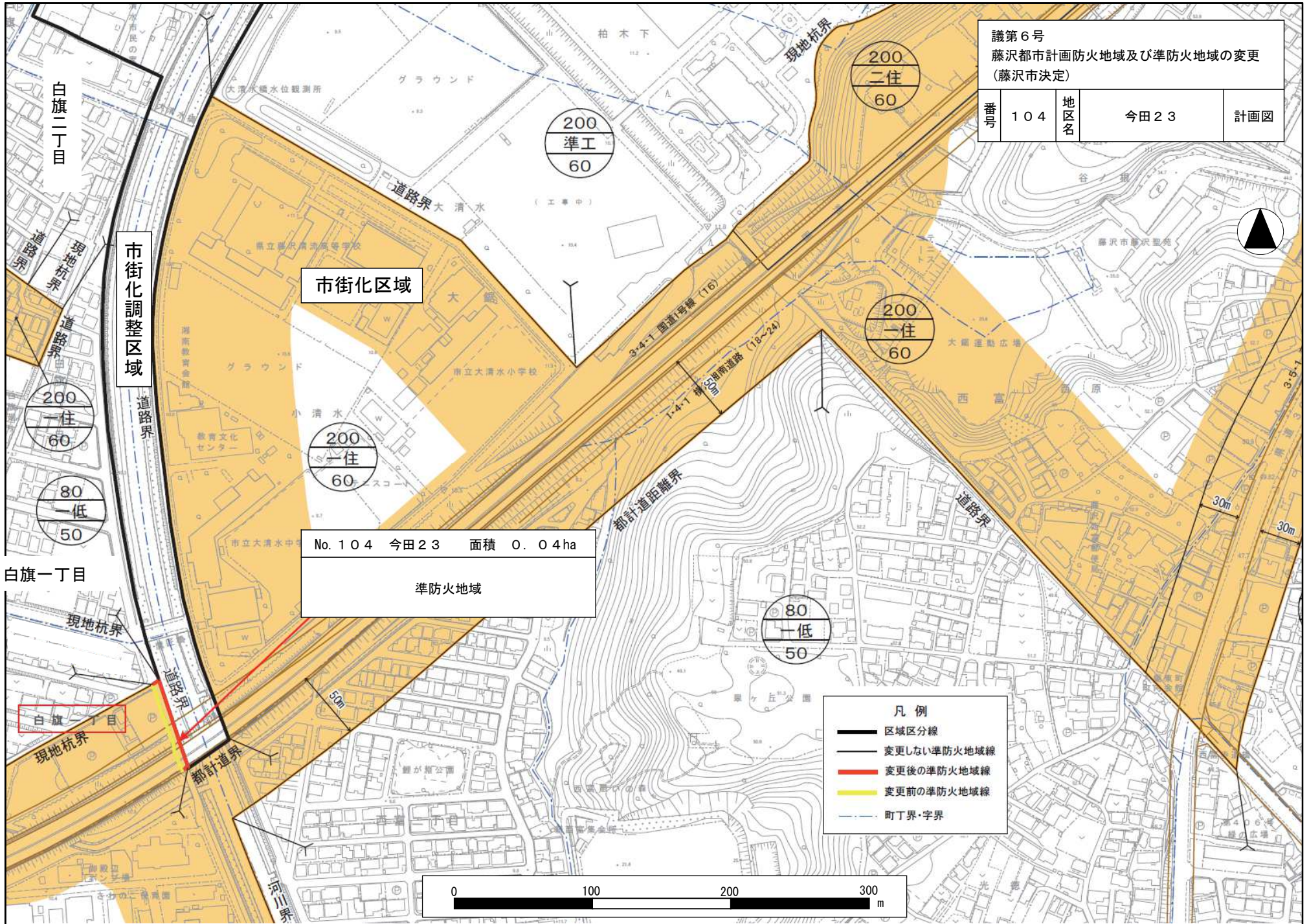
No. 101 石川292 面積 0.03ha
準防火地域

No. 102 石川393 面積 0.02ha
準防火地域

- 凡 例
- 区域区分線
 - 変更しない準防火地域線
 - 変更後の準防火地域線
 - 変更前の準防火地域線
 - - - 町丁界・字界



計 画 図



議第6号
藤沢都市計画防火地域及び準防火地域の変更
(藤沢市決定)

番号	104	地区名	今田23	計画図
----	-----	-----	------	-----

市街化区域

No. 104 今田23 面積 0.04ha
準防火地域

凡例

- 区域区分線
- 変更しない準防火地域線
- 変更後の準防火地域線
- 変更前の準防火地域線
- 町丁界・字界

